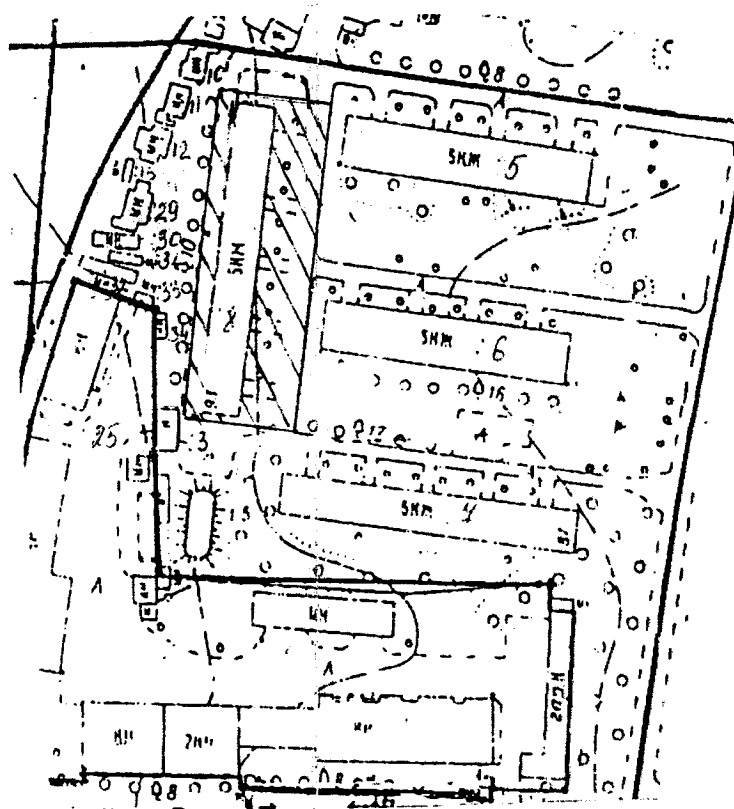


Приложение к распоряжению Ивановского городского
комитета по управлению имуществом

№ 1765-па от 14.07.2009

на кадастровом плане территории М 1:2000



УТВЕРЖДАЮ:


Заместитель председателя Ивановского городского
комитета по управлению имуществом

СОГЛАСОВАНО:

Начальник управления архитектуры
и градостроительства


Условные обозначения:

- ранее отведенный участок
- отводимый земельный участок

 - зона образованной территории
территории



А.В. Захаров

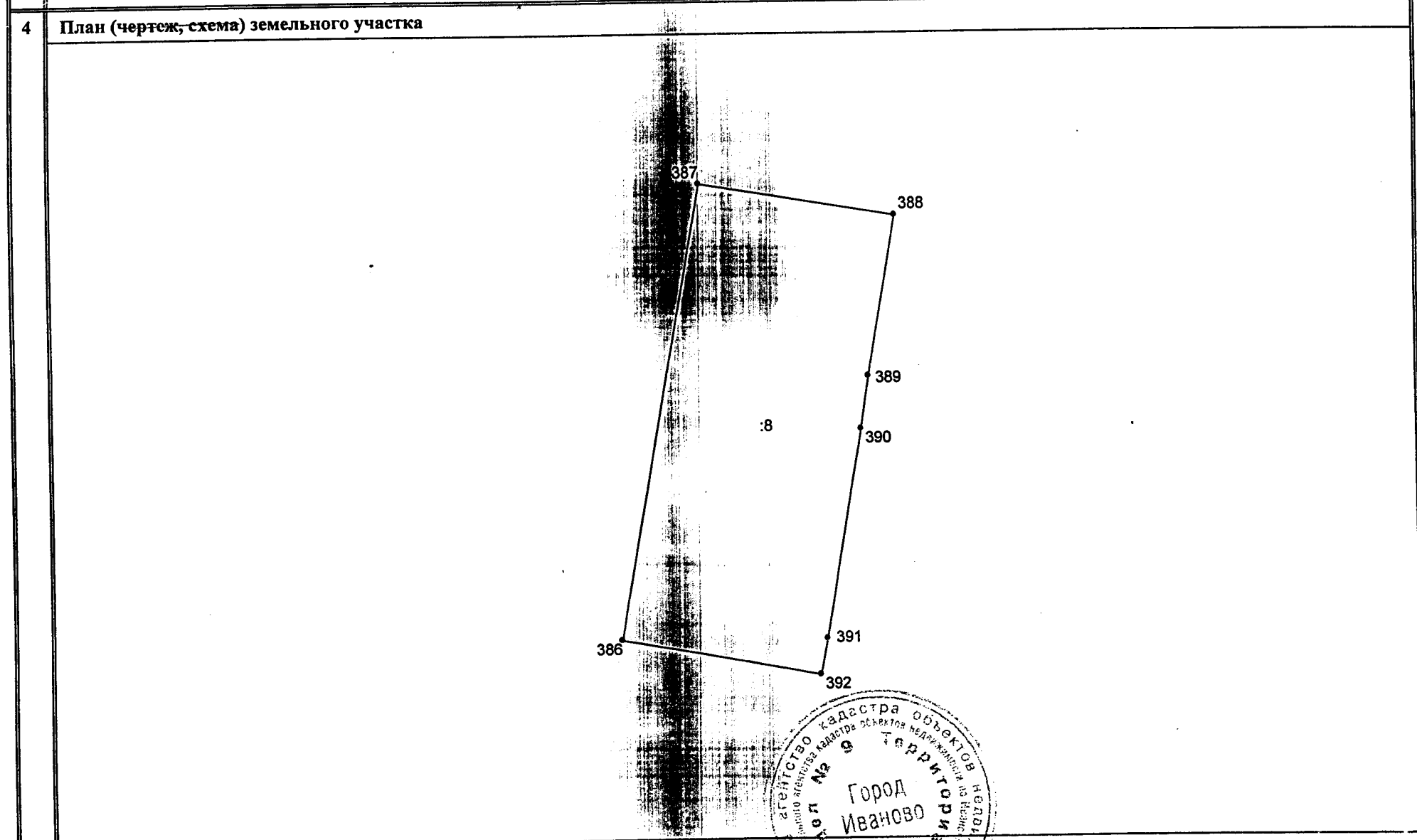


КАДАСТРОВЫЙ ПАСПОРТ ЗЕМЕЛЬНОГО УЧАСТКА (выписка из государственного кадастра недвижимости)

В.2

" 72" 08 20 09 г. № 24/09-20472

1	Кадастровый номер <u>37:24:020445:8</u>	2	Лист № <u>2</u>	3	Всего листов <u>2</u>
---	---	---	-----------------	---	-----------------------



5	Масштаб <u>1:1000</u>
---	-----------------------

Начальник отдела

(наименование должности)



М.П.

(подпись)

Трухин В.П.

(инициалы, фамилия)

Территориальный отдел №9 Управления Роснедвижимости по Ивановской области

(наименование органа кадастрового учета)

КАДАСТРОВЫЙ ПАСПОРТ ЗЕМЕЛЬНОГО УЧАСТКА (выписка из государственного кадастра недвижимости)

В.1

" 12 " 08 20 09 г. № 24/09-24472

1	Кадастровый номер <u>37:24:020445:8</u>		2	Лист № <u>1</u>	3	Всего листов <u>2</u>		
Общие сведения								
4	Предыдущие номера: <u>(У37:24:02 04 45:0004)</u>							
5						6	Дата внесения номера в государственный кадастр недвижимости: <u>25.04.2006</u>	
7	Местоположение: <u>обл. Ивановская, г. Иваново, ул. Полка "Нормандия-Неман", дом 93</u>							
8	Категория земель:							
8.1	Земли сельскохозяйственного назначения	Земли населенных пунктов	Земли промышленности, энергетики, транспорта, связи, радиовещания, телевидения, информатики, земли для обеспечения космической деятельности, земли обороны, безопасности и земли иного специального назначения	Земли особо охраняемых территорий и объектов	Земли лесного фонда	Земли водного фонда	Земли запаса	Категория не установлена
8.2	-	весь	-	-	-	-	-	-
9	Разрешенное использование: <u>для многоквартирного жилого дома</u>							
10	Фактическое использование /характеристика деятельности/: -							
11	Площадь: <u>3140±</u> кв.м.	12	Кадастровая стоимость (руб.): <u>8946519.40</u>	13	Удельный показатель кадастровой стоимости (руб./м ²): <u>2849.21</u>	14	Местная	
15	Сведения о правах:							
	Вид права		Правообладатель			Особые отметки		
	-		-			-		
16	Особые отметки: <u>Кадастровый номер 37:24:020445:8 равнозначен кадастровому номеру 37:24:02 04 45:0008</u>							
17	-							
18	Дополнительные сведения для регистрации прав на образованные земельные участки	18.1	Номера образованных участков:					
		18.2	Номер участка, преобразованного в результате выдела:					
		18.3	Номера участков, подлежащих снятию с кадастрового учета:					

Начальник отдела

(наименование должности)



Грухин В.П.

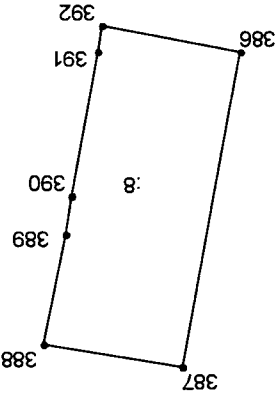
(инициалы, фамилия)

КАДАСТРОВАЯ ВЫПИСКА О ЗЕМЕЛЬНОМ УЧАСТКЕ (выписка из государственного кадастра недвижимости) КВ.2


18.06.2010 № 24/10-18151

1	Кадастровый номер	37:24:020445:8	2	Лист №	2	3	Всего листов	2
---	-------------------	----------------	---	--------	---	---	--------------	---

4	План (чертеж, схема) земельного участка							
---	---	--	--	--	--	--	--	--



5	Масштаб	1:2000
---	---------	--------



[Handwritten signature]
(подпись)

Вювина Т.В.
(инициалы, фамилия)

(наименование должности)

специалист-эскерт

1	Кадастровый номер 37:24:020445:8	2	Лист № 1	3	Всего листов 2
---	----------------------------------	---	----------	---	----------------

Общие сведения					
----------------	--	--	--	--	--

4	Предыдущие номера: (У37:24:02 04 45:0004)				
---	---	--	--	--	--

5	6	Дата внесения номера в государственный кадастр недвижимости: 25.04.2006			
---	---	---	--	--	--

7	Местоположение: обл. Ивановская, г. Иваново, ул. Полка "Нормандия-Неман", дом 93				
---	--	--	--	--	--

8	Категория земель:				
---	-------------------	--	--	--	--

8.1	Земли сельскохозяйственного назначения	Земли населенных пунктов	Земли промышленности, энергетики, транспорта, связи, радиовещания, телевидения, информатики, земли для обеспечения космической деятельности, земли обороны, безопасности и земли иного специального назначения	Земли особо охраняемых территорий и объектов	Земли лесного фонда	Земли водного фонда	Земли запаса	Категория не установлена
-----	--	--------------------------	--	--	---------------------	---------------------	--------------	--------------------------

8.2	-		весь	-				
-----	---	--	------	---	--	--	--	--

9	Разрешенное использование/назначение: для многоквартирного жилого дома							
---	--	--	--	--	--	--	--	--

10	Фактическое использование/характеристика деятельности: -							
----	--	--	--	--	--	--	--	--

11	Площадь: 3140±20 кв.м.	12	Кадастровая стоимость (руб.): 6847115.40	13	Удельный показатель кадастровой стоимости (руб/м ²): 2180.61	14	Система координат: Местная	
----	------------------------	----	--	----	--	----	----------------------------	--

15	Сведения о правах:							
----	--------------------	--	--	--	--	--	--	--

15	Вид права		Правообладатель					
	Общая долевая собственность		Собственники помещений многоквартирного дома		Размер доли: доля в праве пропорциональна размеру общей площади помещения			
	Особые отметки		Особые отметки					

16	Особые отметки: Кадастровый номер 37:24:020445:8 равнозначен кадастровому номеру 37:24:02 04 45:0008							
----	--	--	--	--	--	--	--	--

17	Характер сведений ГИ (статус записи о земельном участке) -							
----	--	--	--	--	--	--	--	--

18	Дополнительные сведения		18.1	-	18.2	-	18.3	-
----	-------------------------	--	------	---	------	---	------	---

Специалист-эксперт								
--------------------	--	--	--	--	--	--	--	--

(наименование должности)								
--------------------------	--	--	--	--	--	--	--	--

(инициалы, фамилия)								
---------------------	--	--	--	--	--	--	--	--

Вдовина Т.В.								
--------------	--	--	--	--	--	--	--	--

