


КАДАСТРОВЫЙ ПЛАН ТЕРРИТОРИИ (выписка из государственного кадастра недвижимости)

01.07.2010 № 24/10-19345

Кадастровый номер кадастрового квартала 37:24:020445								
Общие сведения о земельных участках в кадастровом квартале								
№ п/п	Номер земельного участка в кадастровом квартале	Местоположение (адрес)	Категория земель	Разрешенное использование	Площадь	Кадастровая стоимость	Вид вещного права	Обременения
1	2	3	4	5	6	7	8	9
40	:55	обл. Ивановская, г. Иваново, ул. 4-я Деревенская	Земли населенных пунктов	для размещения опор ЛЭП уличного освещения «Каскад 254»	1 кв.м	0.48456 тыс.руб.	Сведения о земельном участке носят временный характер	-
41	:56	обл. Ивановская, г. Иваново, ул. 4-я Деревенская	Земли населенных пунктов	для размещения опор ЛЭП уличного освещения «Каскад 254»	1 кв.м	0.48456 тыс.руб.	Сведения о земельном участке носят временный характер	-
42	:57	обл. Ивановская, г. Иваново, ул. 4-я Деревенская	Земли населенных пунктов	для размещения опор ЛЭП уличного освещения «Каскад 254»	1 кв.м	0.48456 тыс.руб.	Сведения о земельном участке носят временный характер	-
43	:58	обл. Ивановская, г. Иваново, ул. 4-я Деревенская	Земли населенных пунктов	для размещения опор ЛЭП уличного освещения «Каскад 254»	2 кв.м	0.96912 тыс.руб.	Сведения о земельном участке носят временный характер	-
44	:59	обл. Ивановская, г. Иваново, ул. 4-я Деревенская, у дома 24	Земли населенных пунктов	для установки железобетонного гаража, не являющегося объектом недвижимости	29 ± 2 кв.м	42.17731 тыс.руб.	Сведения о земельном участке носят временный характер	-

специалист-эксперт

(наименование должности)



Вдовина Т.В.

(инициалы, фамилия)

КАДАСТРОВЫЙ ПЛАН ТЕРРИТОРИИ (выписка из государственного кадастра недвижимости)

КПТ.2

01.07.2010 № 24/10-19345

1 Кадастровый номер кадастрового квартала 37:24:020445								
4 Общие сведения о земельных участках в кадастровом квартале								
№ п/п	Номер земельного участка в кадастровом квартале	Местоположение (адрес)	Категория земель	Разрешенное использование	Площадь	Кадастровая стоимость	Вид вещного права	Обременения
1	2	3	4	5	6	7	8	9
37	:52	обл. Ивановская, г. Иваново, ул. Полка "Нормандия-Неман", дом 83	Земли населенных пунктов	Многоквартирный жилой дом	7585 кв.м	16536.5136 тыс.руб.	Общая долевая собственность доля в праве пропорциональна размеру общей площади помещения	Для использования в целях обеспечения прохода и проезда через участок, ремонта коммунальных, инженерных, электрических и других линий и сетей, а также объектов транспортной инфраструктуры.
38	:53	обл. Ивановская, г. Иваново, ул. Полка "Нормандия-Неман", у дома 83	Земли населенных пунктов	под объект рекламы, не являющийся объектом недвижимости	19 кв.м	77.33095 тыс.руб.	Сведения о земельном участке носят временный характер	-
39	:54	обл. Ивановская, г. Иваново, ул. 4-я Деревенская	Земли населенных пунктов	для размещения опор ЛЭП уличного освещения «Каскад 254»	1 кв.м	0.48456 тыс.руб.	Сведения о земельном участке носят временный характер	-

специалист-эксперт

(наименование должности)

М.П.

(подпись)

Вдовина Т.В.

(инициалы, фамилия)

КАДАСТРОВЫЙ ПЛАН ТЕРРИТОРИИ (выписка из государственного кадастра недвижимости)


КПТ.2

01.07.2010 № 24/10-19345

1 Кадастровый номер кадастрового квартала 37:24:020445								
4 Общие сведения о земельных участках в кадастровом квартале								
№ п/п	Номер земельного участка в кадастровом квартале	Местоположение (адрес)	Категория земель	Разрешенное использование	Площадь	Кадастровая стоимость	Вид вещного права	Обременения
1	2	3	4	5	6	7	8	9
27	:32	обл. Ивановская, г. Иваново, ул. 4-я Волгоградская	Земли населенных пунктов	гараж	45 кв.м	66.19095 тыс.руб.	государственная собственность	-
28	:33	обл. Ивановская, г. Иваново, ул. 4-я Волгоградская	Земли населенных пунктов	гараж	12 кв.м	17.65092 тыс.руб.	государственная собственность	-
29	:34	обл. Ивановская, г. Иваново, ул. 4-я Волгоградская	Земли населенных пунктов	гараж	25 кв.м	36.77275 тыс.руб.	государственная собственность	-
30	:38	обл. Ивановская, г. Иваново, ул. 4-я Деревенская, у дома №24	Земли населенных пунктов	для строительства кооперативных гаражей	248 ± 6 кв.м	359.43136 тыс.руб.	государственная собственность	-
31	:39	обл. Ивановская, г. Иваново, ул. 1-я Деревенская	Земли населенных пунктов	гараж	1561 кв.м	2262.38852 тыс.руб.	государственная собственность	-
32	:40	обл. Ивановская, г. Иваново, ул. 1-я Деревенская	Земли населенных пунктов	гараж	643 кв.м	931.91276 тыс.руб.	государственная собственность	-

специалист-эксперт

(наименование должности)



(подпись)

Вдовина Т.В.

(инициалы, фамилия)

КАДАСТРОВЫЙ ПЛАН ТЕРРИТОРИИ (выписка из государственного кадастра недвижимости)

КПТ.2

01.07.2010 № 24/10-19345

1 Кадастровый номер кадастрового квартала 37:24:020445								
4 Общие сведения о земельных участках в кадастровом квартале								
№ п/п	Номер земельного участка в кадастровом квартале	Местоположение (адрес)	Категория земель	Разрешенное использование	Площадь	Кадастровая стоимость	Вид вещного права	Обременения
1	2	3	4	5	6	7	8	9
16	:21	обл. Ивановская, г. Иваново, ул. Полка "Нормандия-Неман", дом 83а	Земли населенных пунктов	для магазина	42 кв.м	171.47634 тыс.руб.	-	Аренда земли
17	:22	обл. Ивановская, г. Иваново, ул. Полка "Нормандия-Неман", (у дома № 83)	Земли населенных пунктов	торговый павильон	59 кв.м	238.80073 тыс.руб.	-	Аренда земли
18	:23	обл. Ивановская, г. Иваново, ул. Полка "Нормандия-Неман", (рядом с кооперативными гаражами)	Земли населенных пунктов	для установки фургона с шиномонтажным оборудованием по выполнению шиномонтажных работ	25 кв.м	102.20025 тыс.руб.	-	-
19	:24 (входит в единое землепользование 37:24:000000:46)	обл. Ивановская, г. Иваново, территория почтовое отделение №14	Земли населенных пунктов	Для размещения объектов электросетевого комплекса "Почтовое отделение 14" и теплового пункта	164 кв.м	79.46784 тыс.руб.	-	-
20	:25	обл. Ивановская, г. Иваново, ул. 4-я Деревенская, дом 23	Земли населенных пунктов	Для размещение нежилых строений, складских помещений и гаражей	10233 кв.м	21739.18986 тыс.руб.	собственность	-

специалист-эксперт

(наименование должности)



Вдовина Т.В.

(инициалы, фамилия)

КАДАСТРОВЫЙ ПЛАН ТЕРРИТОРИИ (выписка из государственного кадастра недвижимости)

КПТ.2


01.07.2010 № 24/10-19345

Кадастровый номер кадастрового квартала 37:24:020445								
Общие сведения о земельных участках в кадастровом квартале								
№ п/п	Номер земельного участка в кадастровом квартале	Местоположение (адрес)	Категория земель	Разрешенное использование	Площадь	Кадастровая стоимость	Вид вещного права	Обременения
1	2	3	4	5	6	7	8	9
9	:10	обл. Ивановская, г. Иваново, ул. 4-я Волгоградская	Земли населенных пунктов	гараж	60 кв.м	88.2546 тыс.руб.	государственная собственность	-
10	:11	обл. Ивановская, г. Иваново, ул. 4-я Волгоградская	Земли населенных пунктов	гараж	58 кв.м	85.31278 тыс.руб.	государственная собственность	-
11	:12	обл. Ивановская, г. Иваново, ул. 4-я Волгоградская	Земли населенных пунктов	гараж	72 кв.м	105.90552 тыс.руб.	государственная собственность	-
12	:13	обл. Ивановская, г. Иваново, ул. 4-я Волгоградская	Земли населенных пунктов	гараж	14 кв.м	20.59274 тыс.руб.	государственная собственность	-
13	:14	обл. Ивановская, г. Иваново, ул. 1-я Деревенская	Земли населенных пунктов	кирпичный гараж	144 кв.м	208.70208 тыс.руб.	государственная собственность	-
14	:15	обл. Ивановская, г. Иваново, ул. 4-я Деревенская, у дома № 24	Земли населенных пунктов	для размещения водопроводной насосной станции (литер А)	63 ± 2 кв.м	133.83846 тыс.руб.	государственная собственность	-
15	:18	обл. Ивановская, г. Иваново, ул. Полка "Нормандия-Неман"	Земли населенных пунктов	торговый павильон	19 кв.м	77.42272 тыс.руб.	-	-

специалист-эксперт

(наименование должности)

М.П.



(подпись)

Вдовина Т.В.

(инициалы, фамилия)

КАДАСТРОВЫЙ ПЛАН ТЕРРИТОРИИ (выписка из государственного кадастра недвижимости)

КПТ.2

01.07.2010 № 24/10-19345

1 Кадастровый номер кадастрового квартала 37:24:020445								
4 Общие сведения о земельных участках в кадастровом квартале								
№ п/п	Номер земельного участка в кадастровом квартале	Местоположение (адрес)	Категория земель	Разрешенное использование	Площадь	Кадастровая стоимость	Вид вещного права	Обременения
1	2	3	4	5	6	7	8	9
5	:6	обл. Ивановская, г. Иваново, ул. Полка "Нормандия-Неман", дом 89	Земли населенных пунктов	для многоквартирного жилого дома	3055 ± 19 кв.м	6661.76355 тыс.руб.	Общая долевая собственность доля в праве пропорциональна размеру общей площади помещения	-
6	:7	обл. Ивановская, г. Иваново, ул. Полка "Нормандия-Неман", дом 87	Земли населенных пунктов	для многоквартирного жилого дома	3079 ± 19 кв.м	6714.09819 тыс.руб.	Общая долевая собственность доля в праве пропорциональна размеру общей площади помещения	-
7	:8	обл. Ивановская, г. Иваново, ул. Полка "Нормандия-Неман", дом 93	Земли населенных пунктов	для многоквартирного жилого дома	3140 ± 20 кв.м	6847.1154 тыс.руб.	Общая долевая собственность доля в праве пропорциональна размеру общей площади помещения	-
8	:9	обл. Ивановская, г. Иваново, ул. 4-я Деревенская, дом 24	Земли населенных пунктов	для многоквартирного жилого дома	8240 ± 32 кв.м	17946.8024 тыс.руб.	Общая долевая собственность доля в праве пропорциональна размеру общей площади помещения	-

специалист-эксперт

(наименование должности)



М.П.

(подпись)

Вдовина Т.В.
(инициалы, фамилия)

КАДАСТРОВЫЙ ПЛАН ТЕРРИТОРИИ (выписка из государственного кадастра недвижимости)

КПТ.2

01.07.2010 № 24/10-19345

Кадастровый номер кадастрового квартала 37:24:020445								
Общие сведения о земельных участках в кадастровом квартале								
№ п/п	Номер земельного участка в кадастровом квартале	Местоположение (адрес)	Категория земель	Разрешенное использование	Площадь	Кадастровая стоимость	Вид вещного права	Обременения
1	2	3	4	5	6	7	8	9
1	:2	обл. Ивановская, г. Иваново, ул. 4-я Деревенская, дом 24, строение 1	Земли населенных пунктов	для гаража	45 кв.м	65.86155 тыс.руб.	Государственная собственность	Аренда земли
2	:3	обл. Ивановская, г. Иваново, ул. Полка "Нормандия-Неман"	Земли населенных пунктов	металлический гараж	30 кв.м	43.9143 тыс.руб.	Государственная собственность	Аренда земли
3	:4 (входит в единое землепользование 37:24:000000:2)	обл. Ивановская, г. Иваново	Земли населенных пунктов	полоса отвода железной дороги	3246 кв.м	1572.88176 тыс.руб.	Федеральная собственность	Аренда земли; субаренда части земельного участка; часть земельного участка образована с целью передачи ее в субаренду
4	:5	обл. Ивановская, г. Иваново, ул. Полка "Нормандия-Неман", дом 91	Земли населенных пунктов	для многоквартирного жилого дома	2916 ± 19 кв.м	6358.65876 тыс.руб.	Общая долевая собственность доля в праве пропорциональна размеру общей площади помещения	-

специалист-эксперт

(наименование должности)



(подпись)

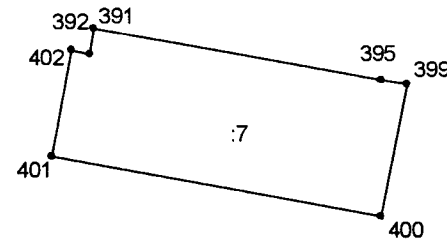
Вдовина Т.В.

(инициалы, фамилия)

18.06.2010 № 24/10-18148

1	Кадастровый номер <u>37:24:020445:7</u>	2	Лист № <u>2</u>	3	Всего листов <u>2</u>
---	---	---	-----------------	---	-----------------------

4 План (чертеж, схема) земельного участка



5 Масштаб 1:2000

специалист-эксперт
 (наименование должности)



М.П. *(подпись)*

Вдовина Т.В.
 (инициалы, фамилия)

Отдел кадастрового учета и кадастровой оценки недвижимости Управления Росреестра по Ивановской области

(полное наименование органа кадастрового учета, осуществляющего государственный кадастровый учет земельных участков на территории соответствующего кадастрового округа)

КАДАСТРОВАЯ ВЫПИСКА О ЗЕМЕЛЬНОМ УЧАСТКЕ (выписка из государственного кадастра недвижимости)

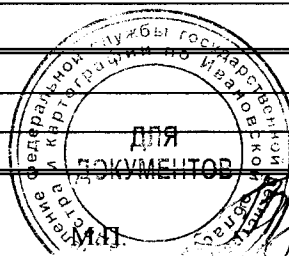
КВ.1

18.06.2010 № 24/10-18148

1	Кадастровый номер <u>37:24:020445:7</u>		2	Лист № <u>1</u>	3	Всего листов <u>2</u>			
Общие сведения									
4	Предыдущие номера: <u>(У37:24:02 04 45:0003)</u>								
5						6	Дата внесения номера в государственный кадастр недвижимости: <u>25.04.2006</u>		
7	Местоположение: <u>обл. Ивановская, г. Иваново, ул. Полка "Нормандия-Неман", дом 87</u>								
8	Категория земель:								
8.1	Земли сельскохозяйственного назначения	Земли населенных пунктов	Земли промышленности, энергетики, транспорта, связи, радиовещания, телевидения, информатики, земли для обеспечения космической деятельности, земли обороны, безопасности и земли иного специального назначения		Земли особо охраняемых территорий и объектов	Земли лесного фонда	Земли водного фонда	Земли запаса	Категория не установлена
8.2	-	весь	-		-	-	-	-	-
9	Разрешенное использование/назначение: <u>для многоквартирного жилого дома</u>								
10	Фактическое использование /характеристика деятельности/: <u>-</u>								
11	Площадь: <u>3079±19 кв.м.</u>	12	Кадастровая стоимость (руб.): <u>6714098.19</u>	13	Удельный показатель кадастровой стоимости (руб/м ²): <u>2180.61</u>	14	Система координат: <u>Местная</u>		
15	Сведения о правах:								
Вид права			Правообладатель			Особые отметки			
Общая долевая собственность			Собственники помещений многоквартирного дома			Размер доли: доля в праве пропорциональна размеру общей площади помещения			
16	Особые отметки: <u>Кадастровый номер 37:24:020445:7 равнозначен кадастровому номеру 37:24:02 04 45:0007</u>								
17	Характер сведений ГКН (статус записи о земельном участке) <u>-</u>								
18	Дополнительные сведения		18.1	-					
			18.2	-					
			18.3	-					

специалист-эксперт

(наименование должности)



Т.В. Вдовина
(подпись)

Вдовина Т.В.

(инициалы, фамилия)